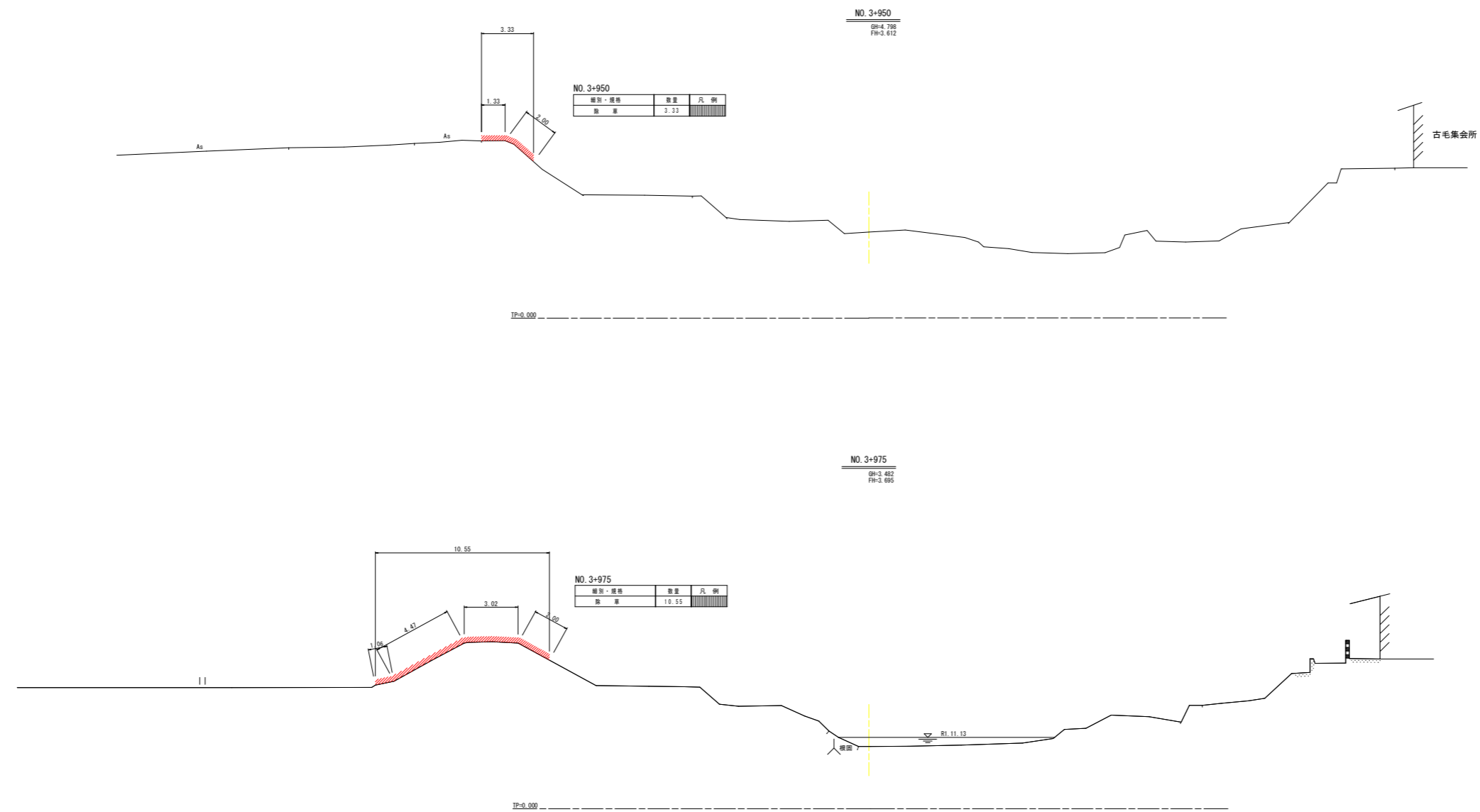


横断図(1/10)

S=1:100



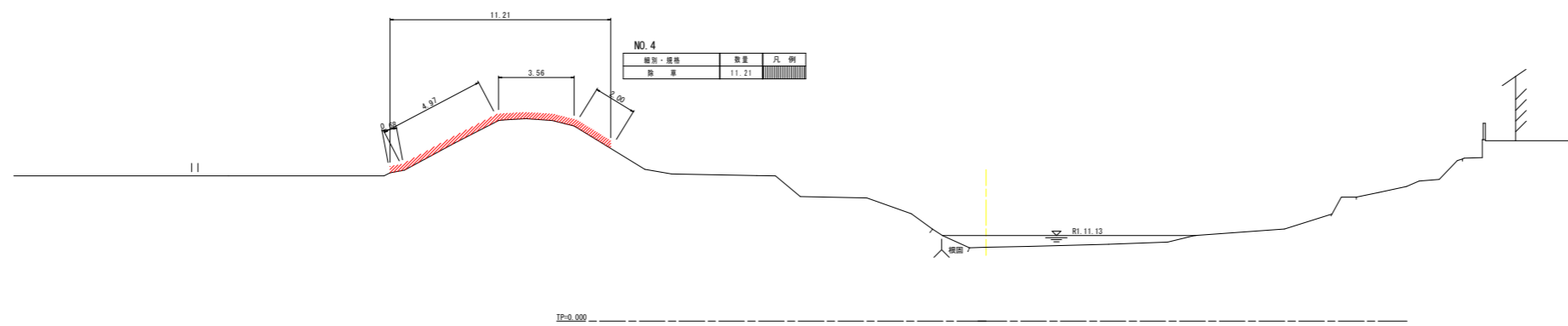
実施設計図面

工事名	R8阿土 福井川 阿南・福井 河川維持業務		
路線名等	福井川		
工事箇所	阿南市福井町森地		
図面名	横断図(1/10)		
縮尺	1:100	図面番号	2 / 11
会社名			
事業者名	徳島県阿南土木整備事務所		

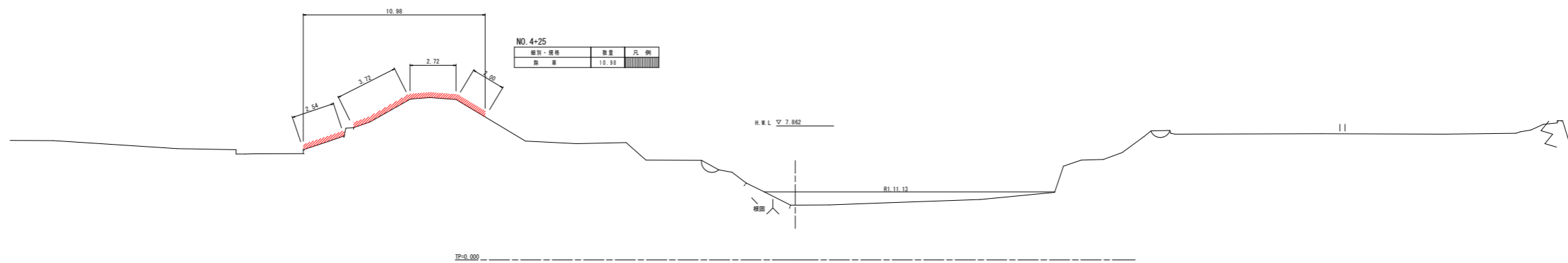
横断図(2/10)

S=1:100

NO. 4
 GH=3.439
 FH=3.779



NO. 4+25
 GH=3.213
 FH=3.862

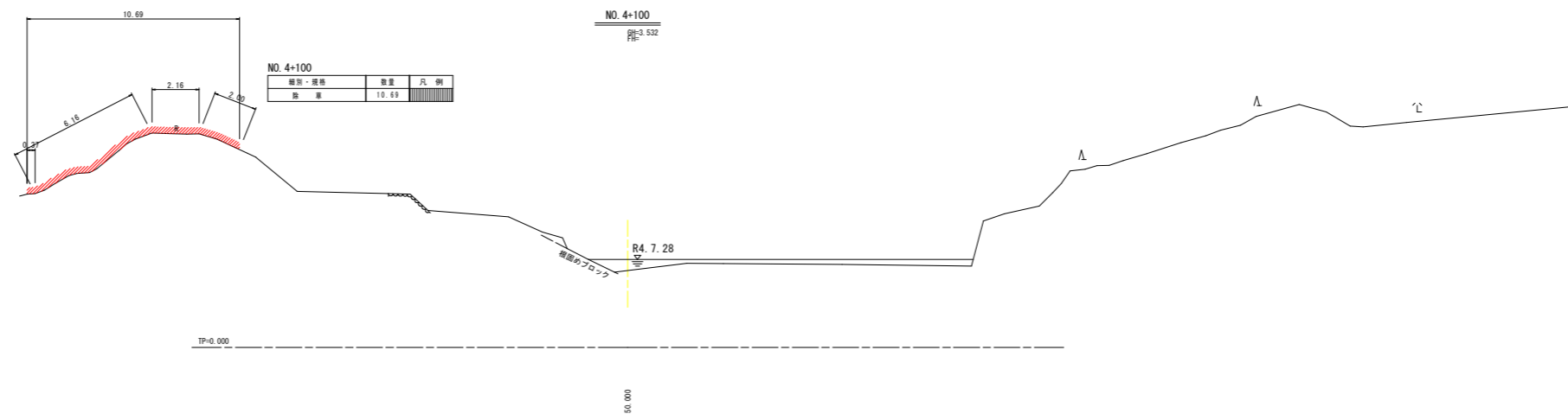
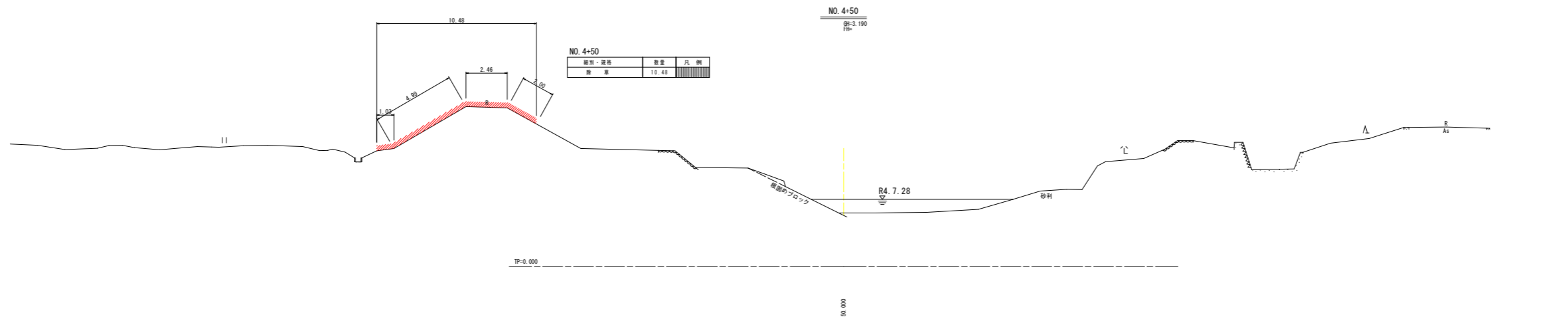


実施設計図面

工事名	R8阿土 福井川 阿南・福井 河川維持業務		
路線名等	福井川		
工事箇所	阿南市福井町森地		
図面名	横断図(2/10)	図面番号	3 / 11
縮尺	1:100	図面番号	3 / 11
会社名			
事業者名	徳島県河川課 土木課事務所		

横断図(3/10)

S=1:100

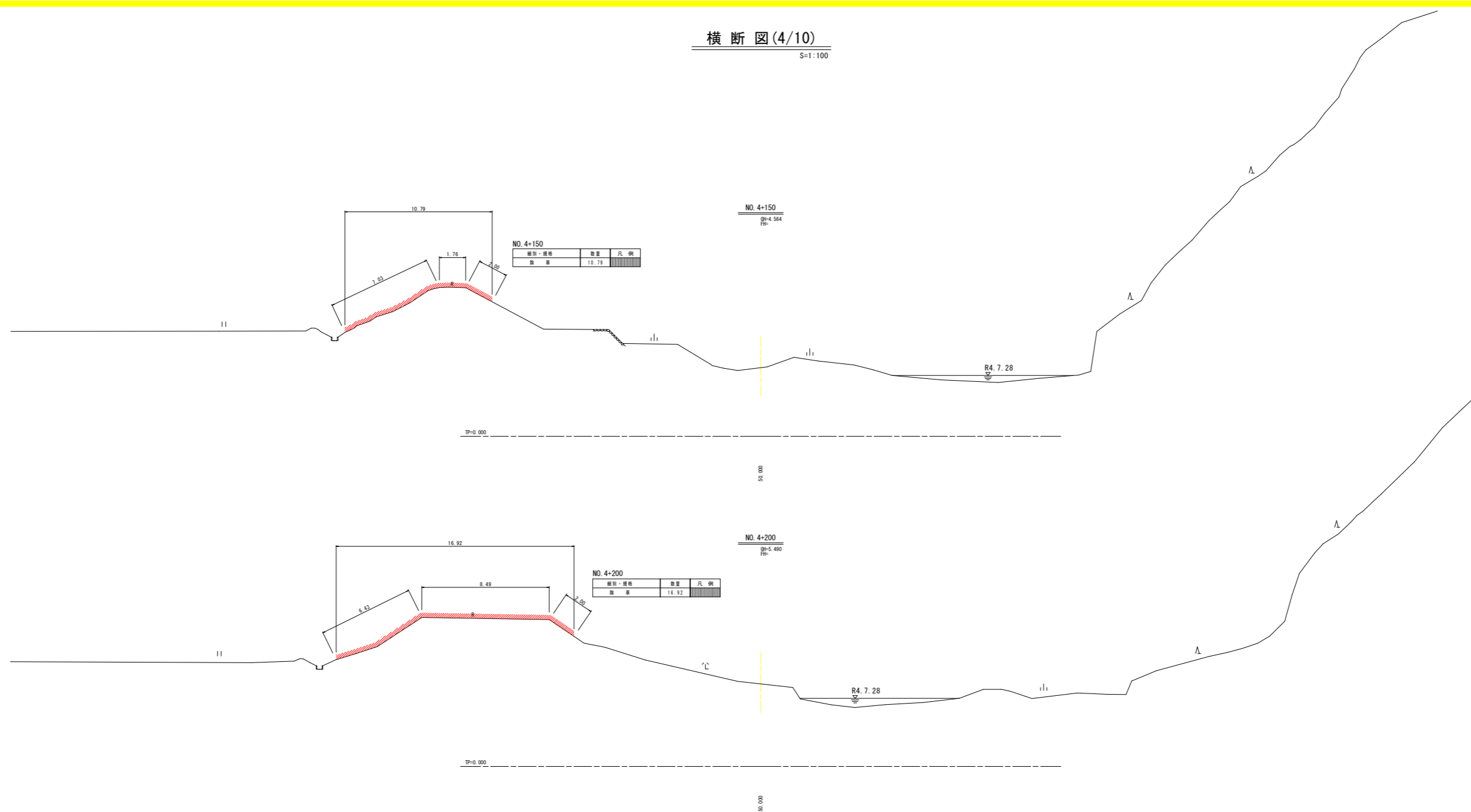


実施設計図面

工事名	R8阿土 福井川 阿南・福井 河川維持業務		
路線名等	福井川		
工事箇所	阿南市福井町森地		
図面名	横断図(3/10)		
縮尺	1:100	図面番号	4 / 11
会社名			
事業者名	徳島県河川土木整備事務所		

横断図(4/10)

S=1:100



NO. 4+150

種別・規格	数量	凡例
路床	10.79	

NO. 4+200

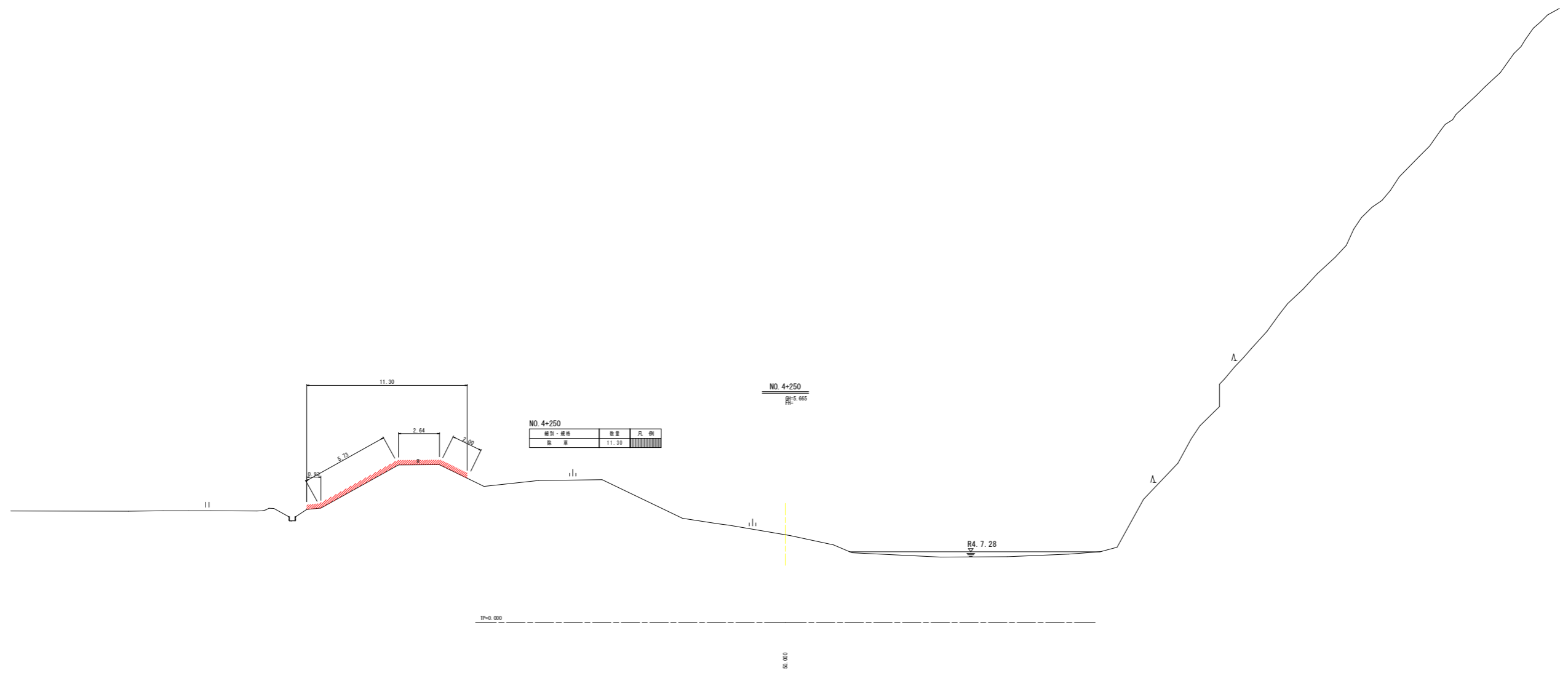
種別・規格	数量	凡例
路床	16.92	

実施設計図面

工事名	R8阿土 福井川 阿南・福井 河川維持業務		
路線名等	福井川		
工事箇所	阿南市福井町森地		
図面名	横断図(4/10)		
縮尺	1:100	図面番号	5 / 11
会社名			
事業者名	徳島県河川土木整備事務所		

横断図(5/10)

S=1:100

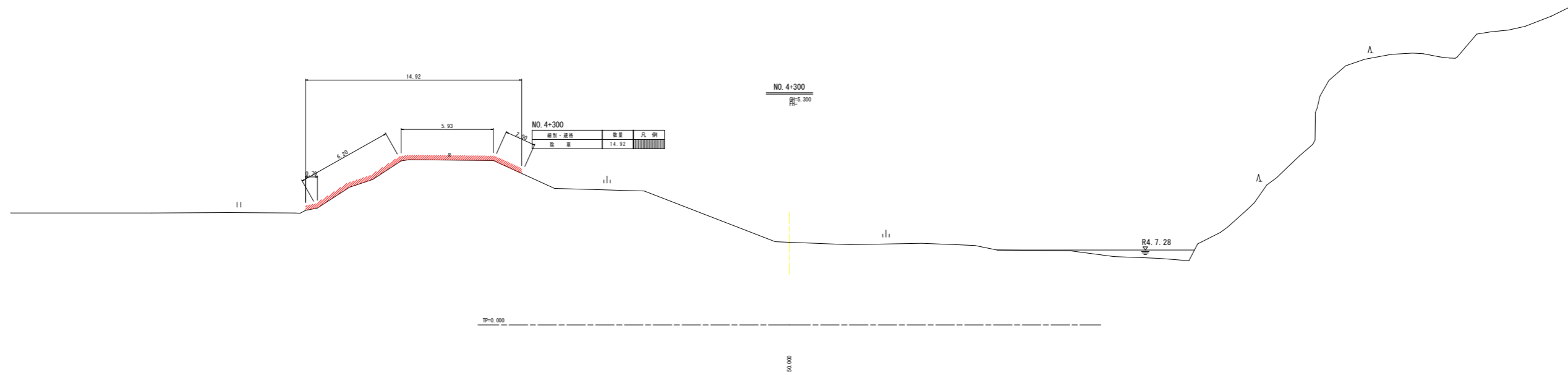


実施設計図面

工事名	R8阿土 福井川 阿南・福井 河川維持業務		
路線名等	福井川		
工事箇所	阿南市福井町森地		
図面名	横断図(5/10)	図面番号	6 / 11
縮尺	1:100	図面番号	6 / 11
会社名	徳島県河川土木事務所		
事業者名	徳島県河川土木事務所		

横断図(6/10)

S=1:100

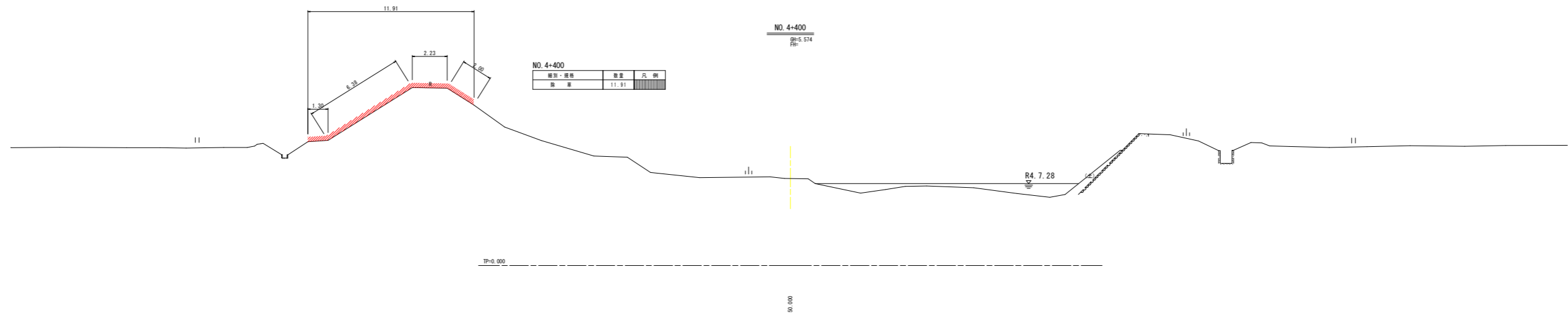
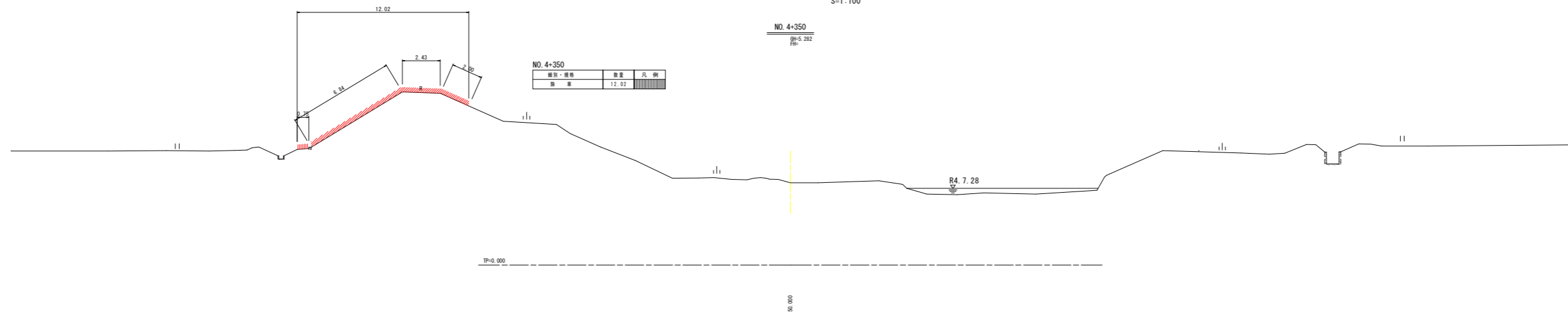


実施設計図面

工事名	R8阿土 福井川 阿南・福井 河川維持業務		
路線名等	福井川		
工事箇所	阿南市福井町森地		
図面名	横断図(6/10)		
縮尺	1:100	図面番号	7 / 11
会社名			
事業者名	徳島県河川課 土木課事務所		

横断図(7/10)

S=1:100

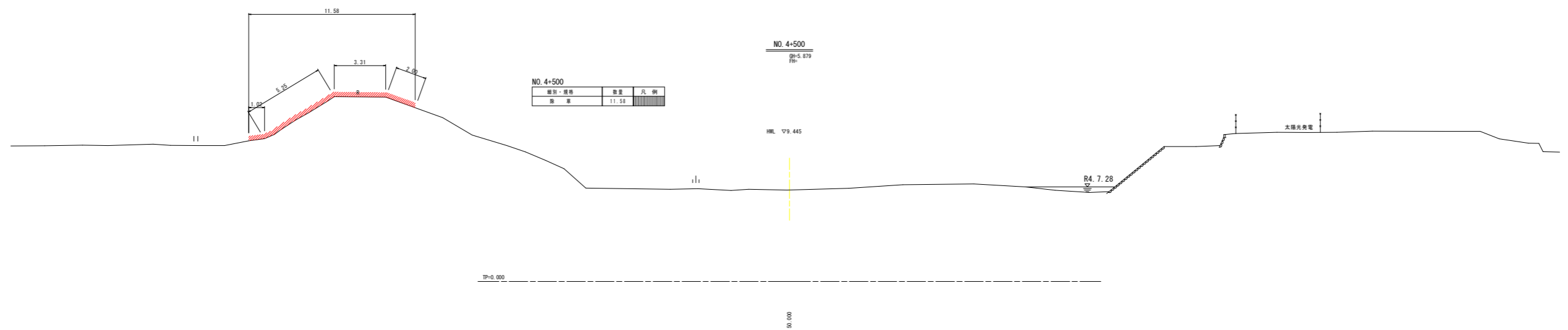
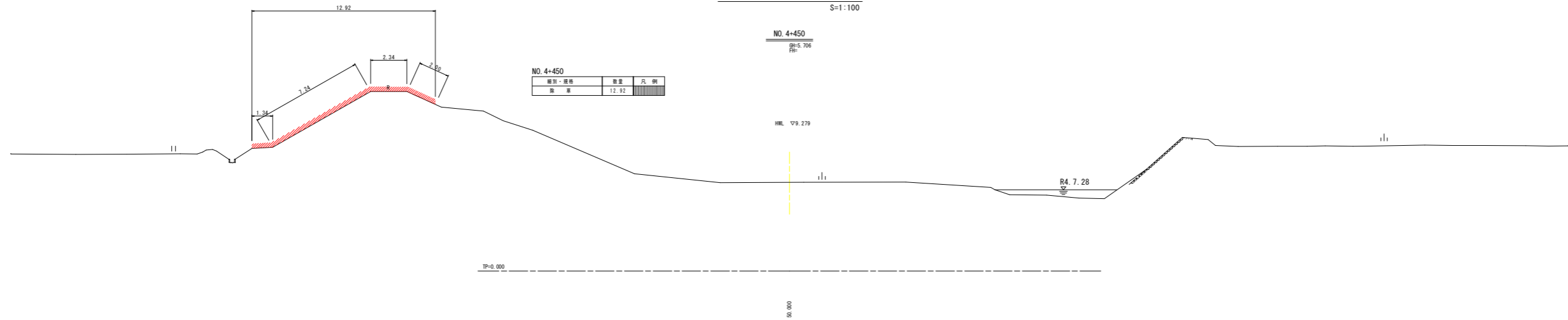


実施設計図面

工事名	R8阿土 福井川 阿南・福井 河川維持業務		
路線名等	福井川		
工事箇所	阿南市福井町森地		
図面名	横断図(7/10)	図面番号	8 / 11
縮尺	1:100	図面番号	8 / 11
会社名			
事業者名	徳島県河川系土整備事務所		

横断図(8/10)

S=1:100

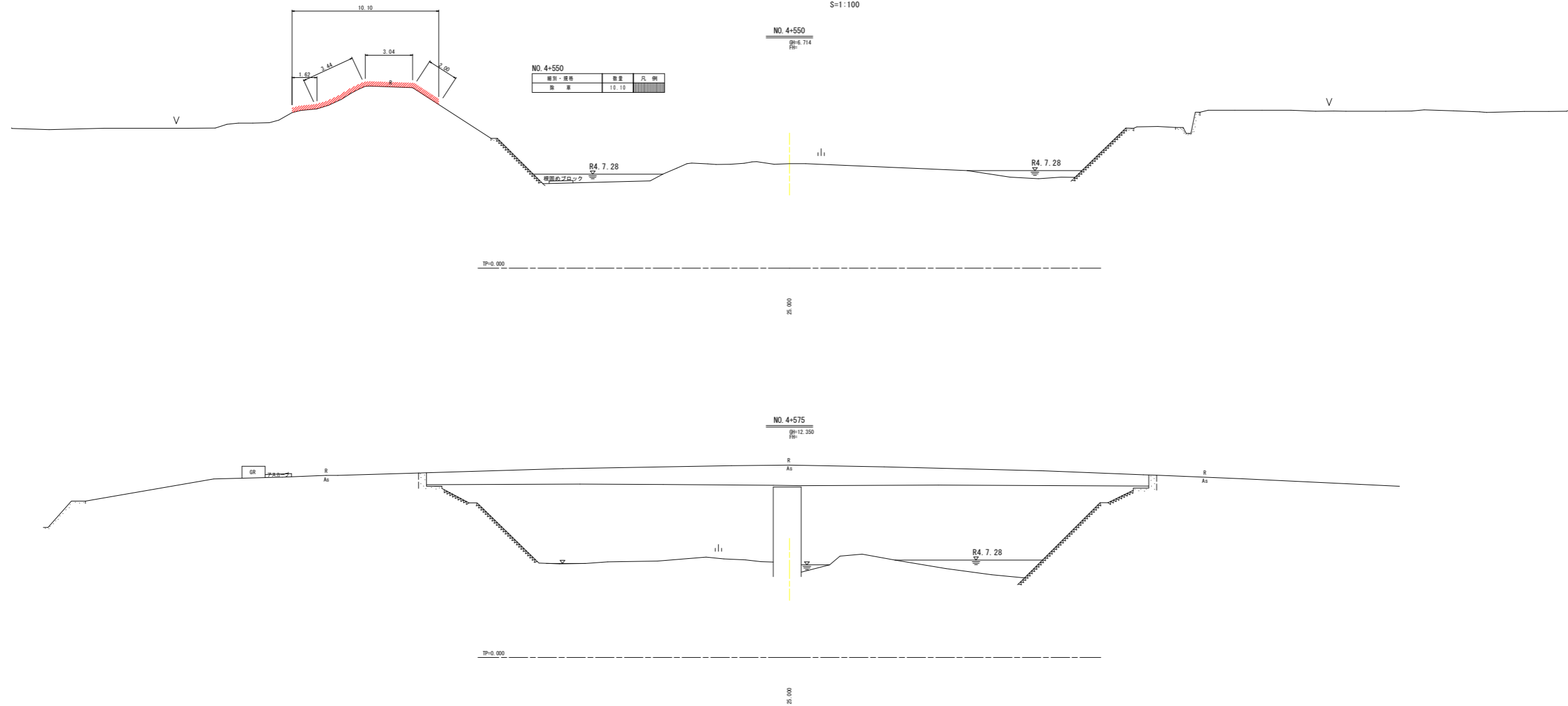


実施設計図面

工事名	R8阿土 福井川 阿南・福井 河川維持業務		
路線名等	福井川		
工事箇所	阿南市福井町森地		
図面名	横断図(8/10)	図面番号	9 / 11
縮尺	1:100	図面番号	9 / 11
会社名			
事業者名	徳島県河川土木整備事務所		

横断図(9/10)

S=1:100

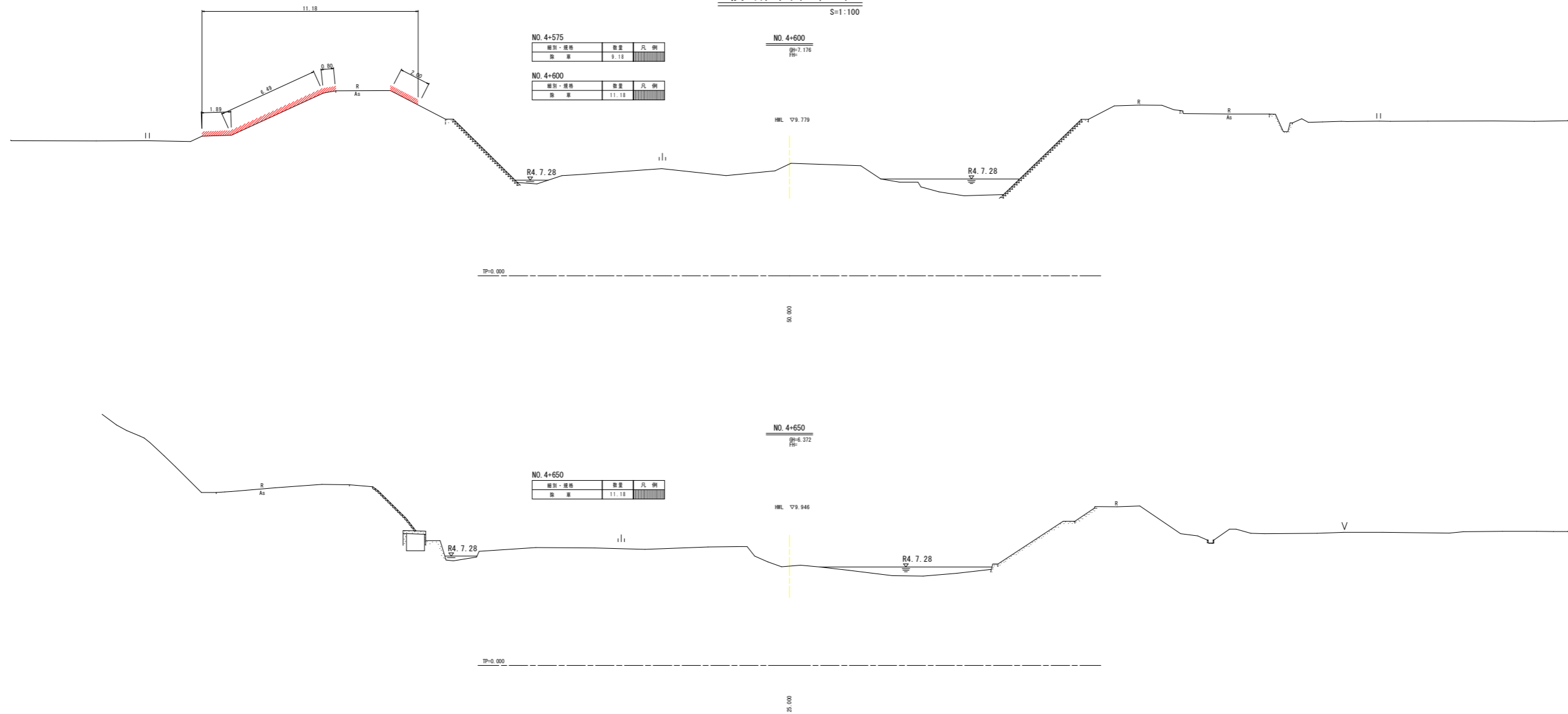


実施設計図面

工事名	R8阿土 福井川 阿南・福井 河川維持業務		
路線名等	福井川		
工事箇所	阿南市福井町森地		
図面名	横断図(9/10)		
縮尺	1:100	図面番号	10 / 11
会社名			
事業者名	徳島県河川土木整備事務所		

横断図(10/10)

S=1:100



実施設計図面

工事名	R8阿土 福井川 阿南・福井 河川維持業務		
路線名等	福井川		
工事箇所	阿南市福井町森地		
図面名	横断図(10/10)		
縮尺	1:100	図面番号	11 / 11
会社名			
事業者名	徳島県阿南土木建設事務所		